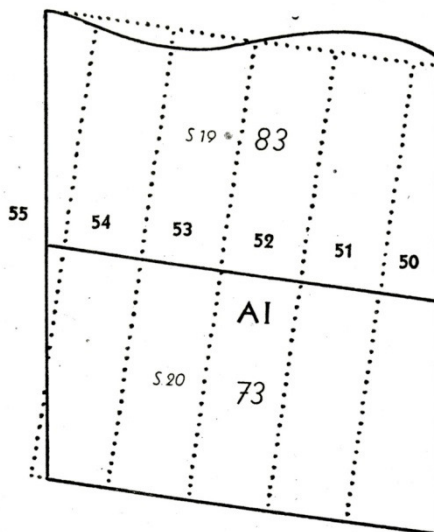


Aus: Bestandesgeschichte des Preußischen Hochschulforstamtes Chorin. Schriftenreihe der Akademie der Deutschen Forstwirtschaft Band 6/1 und 6/2
Band I Bestandsbeschreibung
Band II Bestandskarten

Bestandesgeschichte Oberförsterei Chorin

Aktuelle Flächenbezeichnung: Abt.: 73 a⁴

1793



Abteilung 73(K 65/66)

AI 50-52:

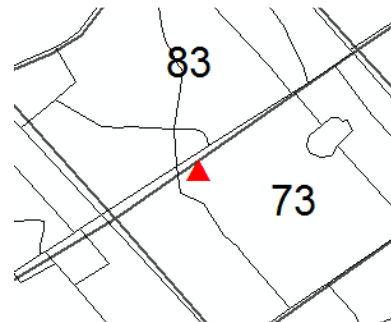
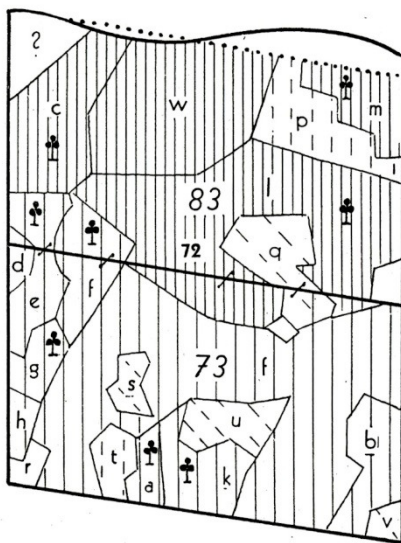
60 j Ki, ¼ gut, ¾ mittel geschlossen. 26 j Ki, ¼ mittel, ¾ schlecht geschlossen. Rest Räumde.

AI 53-56:

20 j Ki meist schlecht geschlossen mit 16 j Bi, hin und wieder gemischt.

50 j Ki mittel geschlossen, hin und wieder mit schlecht 20 j Bi gemischt.

1802



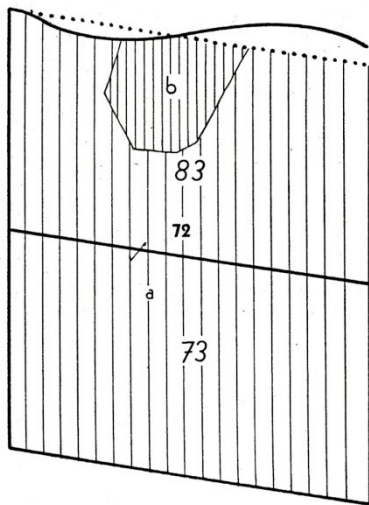
aktueller Kartenausschnitt

72 f: 60 j Ki mit 533 Klafter Ei, 7 Klafter Bu, 9 Klafter Ki Brennholz.

72 i: 30 j Ki mit 180 Klafter Ei, 3 Klafter Ki Brennholz

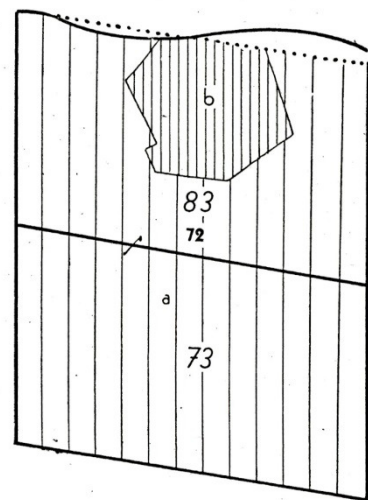
72 q: Räumde: 27 Klafter Ei.

1820

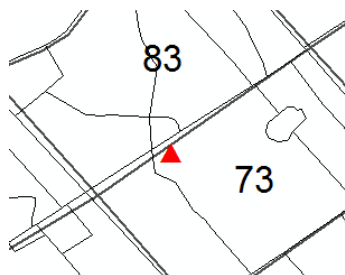


72 a: 57,9 ha 70 j und ältKi, sehr lückig.

1841



(1841) 72 a: 56,0 ha 80-120jKiungleichalt, nicht mehr ganz geschlossen.

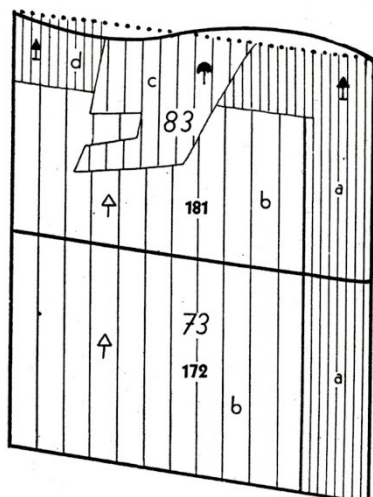


aktueller Kartenausschnitt

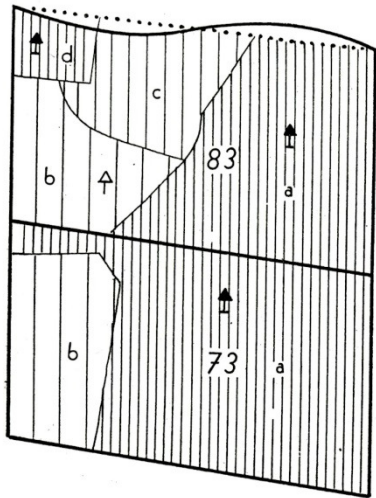
(1861): 172 b: 29,8 ha 90- 120 j Ki, meist gutwüchsig, in Horsten ziemlich geschlossen, vielfach licht und räumlich, KiUnterw. DA 105, V 8. Verjüngung durch Ki Saat.

172 a: 3,0 ha Ki Streifensaat von 1859, noch kulturbedürftig. DA 2 (Durchschnittsalter), V 8 (Vollbestand).

1861



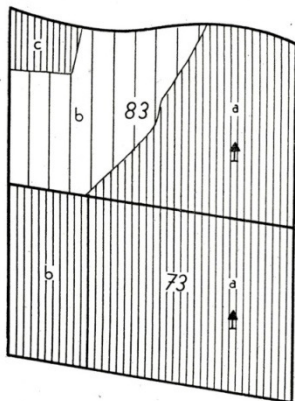
1888



(1888) 73 a: 25,5 ha 2- 28 i M 19 j Ki aus Saat und Pflanzung, nach Westen zu jünger werdend. Der ältere Osten und ein 12- 15 j Streifen am N Rand ziemlich vollständig, nach Westen zu ungleichmäßig durch fortgesetzte Nachbesserung. Die jüng Kulturen im Westen durch Engerling auf großen Flächen vernichtet und noch sehr ergänzungsbed. EinzKiÜberh. Stellw ausgepflanzt mit **Pinus rigida**. V 8.

73 b: 7,3 ha 100-140 i M 120 j Ki, stellwert li Ki Anflug, meist geschlossen, nach Westen zu lichter. V 8. je ha 287 fm. Verjüngung auf Ki. h

1909

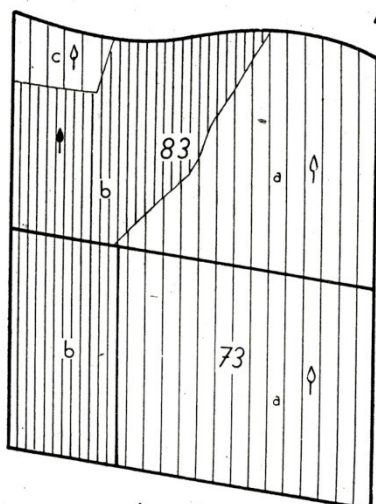


(1909) 73 a: 23,9ha 25- 50 i M 35 j Ki, stw 110 j Ki. V 10.

73 b: 9,0 ha 1- 20 i M 10 j Ki. V9.

(1929) 73 a: 23,8 ha 45-70 i M 55 j Ki, mittelwüchsig, im NO teils geringwüchsig und mit lichten Stellen, stellenweise mit 5-6 j Ki unterbaut, einz 130 j KiÜberh. **Am O Rand Bu Unterstand 2-3 m hoch, Restfläche (13,0 ha) Bu Unterbau aus Saat von 1927.**

1929



V8.

73 b: 8,9 ha 21-40 i M 23 j Ki, mittelwüchsig, ält. Partien im N etwas gering und licht. V 9.

1935

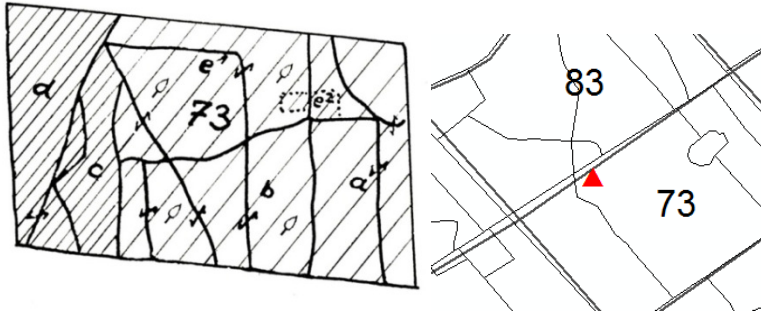
73 a: 23,8 ha 61 j Ki mit 153 fm/ha V7. (9 fm 136 j KiÜberhalt). 8-35 j Buunterst. V 7.

73 b: 8,9 ha 29j Ki. Einz 8 j Bu unterständig.

Bestandesgeschichte Oberförsterei Chorin

Aktuelle Flächenbezeichnung: Abt.: 73 a⁴

1953



aktueller Kartenausschnitt

(1953):73e1: 9,04 ha 68-93 j i M 78 j Ki 1436 fm, stStgh- schwBmh, wüchsig; im NO stw Ei, zw Bu. Im W Teil jung (45 j) Ki.

Unterstand: (9,04 ha) ca. 35 j Bu, Dkg- schwStgh aus Saat, gering wüchsig-wüchsig.

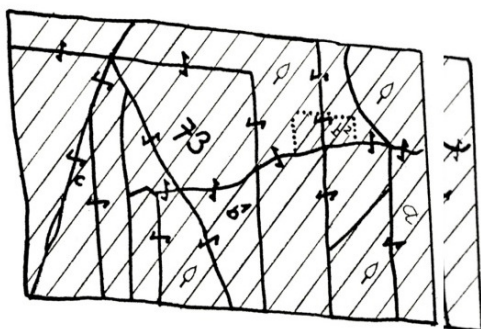
Besonderheit: Ki zum Saatgutbestand vorgeschlagen. Ki 10, (Bu 10) Rb

73 a: 7,08 ha 68-93 j i M 78 j Ki 1178 fm, stStgh- schwBmh; stw Ei, zwca 60 j Bu, stStgh.

Unterstand: (7,08 ha) 40-50 j i M 45 j Bu 221 fm, schw-stStgh, wüchsig; eizglw; zwischenwüchsig Ei.

Besonderheit: 1956 558 kg Harzertrag, 741 Lachtenmeter, Vorschlag als Saatgutbestand Ki 10 (Bu 10) Rb

1964

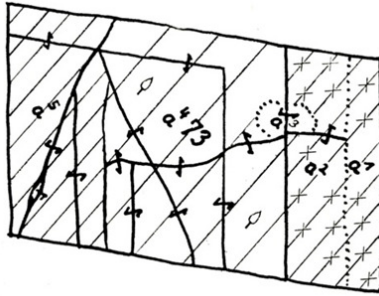


(1964): 73b1: 18,04 ha 79-104 j i M 89 j Ki 4091 fm, schwBmh, im NO lückig.

Unterstand: (18,04 ha) 40-50 j i M 45 j Bu 125 fm, Dkg- schwStgh, im NOstStgh, ger wüchsig; einige Ei.

Ki 10 (Bu10) Rb

1977



(1977):73 b: 8,59 ha 102 j Ki 2509 fm, schwBmh;7,20 ha 102 j Ki 1775 fm, schwBmh;
0,35 ha 38 j Ki 64 fm, stStgh, wüchsig. Unterstand: (8,59 ha) 58 j Bu 325 fm, schwStgh,
kümmernd; (7,20 ha) 58 j Bu 434 fm, stStgh, gering wüchsig. Besonderheit: 7,20 ha Ki in
Harzung. Ki 10 ((Bu 10) Rb (Diskrepanz Karte Beschreibung in der DA)

1988

73 a4: 15,82 ha 113 j GKi 3844 fm, schwBmh.
Unterstand: (15,82 ha) 69 j Rbu 1514 fm, stStgh, gerwü. Besonderheit : geplant für Harzung
im Jahr 1997. GKi 10 (Rbu 10) Rb

